



Hohenloher Perlen Radweg



Rundtour
41 km



Ein abwechslungs- reiches Rad-Erlebnis

Naturvergnügen, Sport, Genuss und
Erholung im Hohenloher Westen

Hohenloher Perlen Radweg

Perlen-Glanz mit dem Rad entdecken

Der Tourismusverbund Hohenloher Perlen lädt Sie ein, rund um seine Mitgliedskommunen Bretzfeld, Öhringen, Pfedelbach und Zweiflingen eine abwechslungsreiche Radtour zu unternehmen.

Der Hohenloher Perlen Radweg schlängelt sich auf 41 km vorbei an Feldern, Streuobstwiesen, Weinbergen, Wäldern sowie Gewässern und ist damit Naturvergnügen pur. Geschichte erleben können Sie in diversen Museen, in Öhringen entlang der Stadtmauer und im Hofgarten sowie am UNESCO Welt-erbe Limes mit Aussichtsplattform Limes Blick bei Friedrichsruhe. In Öhringen, Pfedelbach und Zweiflingen-Friedrichsruhe sind wunderbare fürstliche Schlösser zu finden. Gastronomische Betriebe entlang der Strecke laden zu einer Pause ein.

Streckendetails

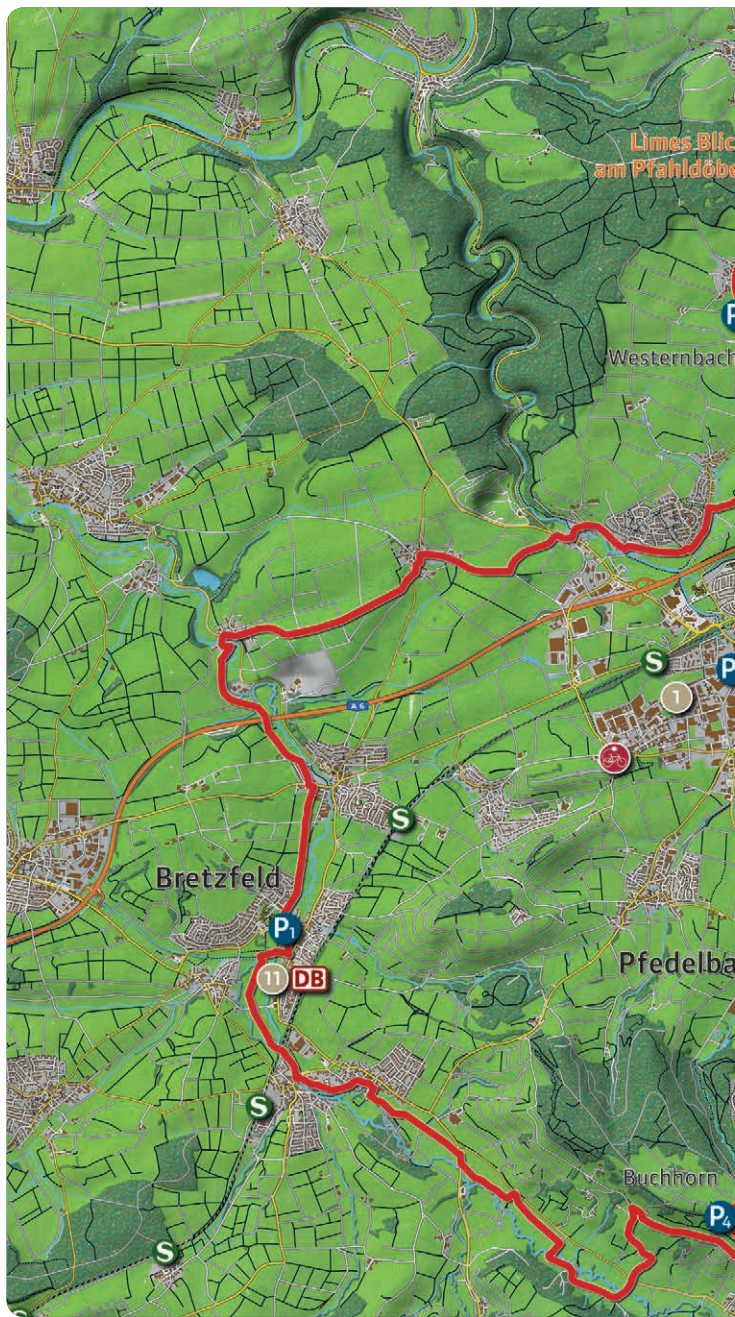
Da die Hohenloher Topografie die eine oder andere Steigung bereithält, ist der Radweg eher für sportliche Radfahrende oder Pedelec-Fahrende geeignet. Aber auch flache Passagen an Brettach und Ohrn sind dabei. Familien können vor allem im Bereich Bretzfeld und Öhringen Spielplätze und Rastmöglichkeiten in ihren Radausflug einbauen.

Folgen Sie einfach den gelben Wegweisern bzw. den standardisierten Zwischenwegweisern (grüner Pfeil auf weißem Grund). Der Radweg kann in beide Richtungen befahren werden.

**Für weitere Informationen
zu Radwegen in unserer
Region besuchen Sie gerne
www.hohenloher-perlen.de.**

**Die Hohenloher Perlen
wünschen Ihnen gute
Fahrt und viel Spaß!**

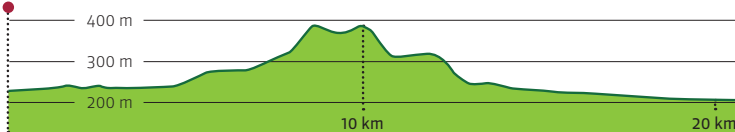


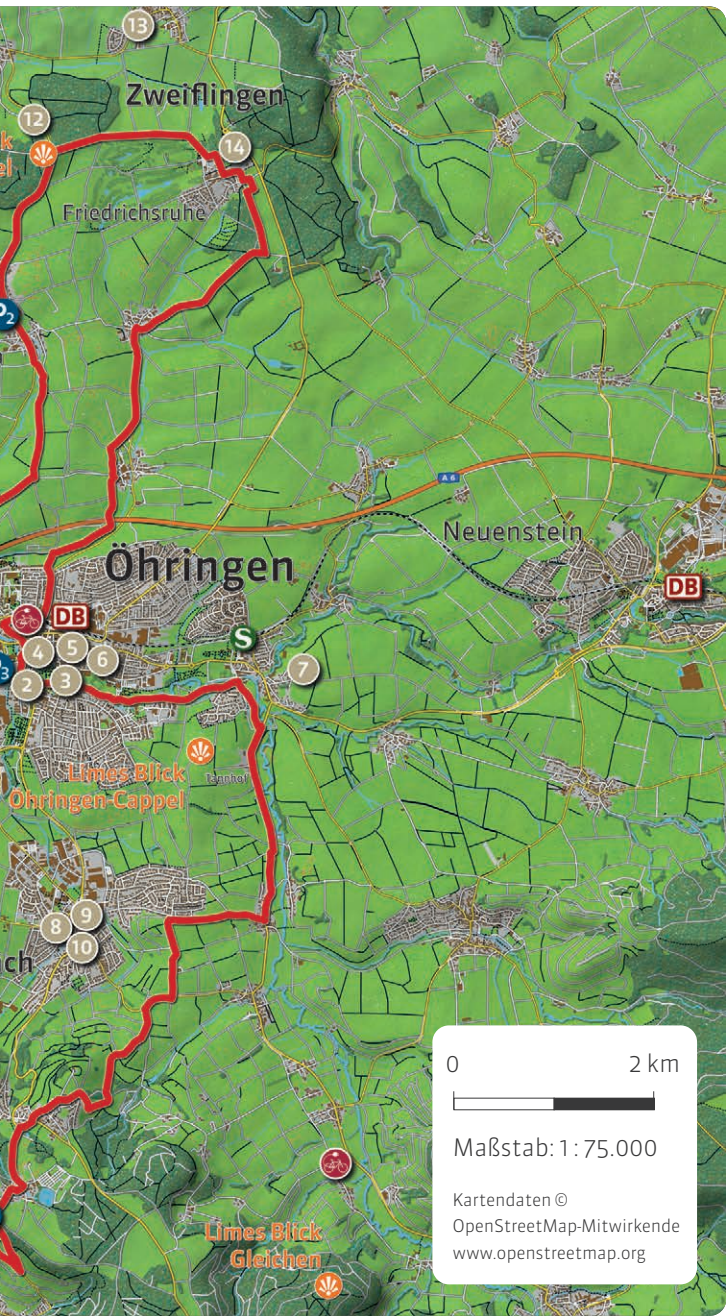


Öhringen

Pfdelbach

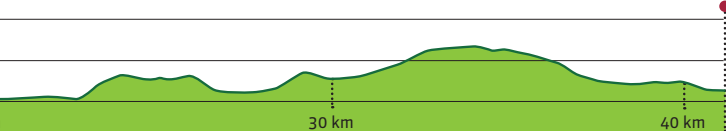
Bretzfeld





Zweiflingen

Ohringen





Öhringen

- 1 Motor Museum und Museum für modernes Glas
- 2 Hofgarten
- 3 Schloss
- 4 Stiftskirche
- 5 Museum Werkstatt Pflaumer
- 6 Weygang-Museum
- 7 Meeresmuseum

Pfedelbach

- 8 Schloss
- 9 Heimatmuseum
- 10 Weinbaumuseum

Bretzfeld

- 11 Budaörser Heimatmuseum

Zweiflingen

- 12 Römischer Wall und Graben
- 13 St. Nikolaus Kirche
- 14 Schloss Friedrichsruhe

 Hohenloher Perlen Radweg

 Bahnhof

 S-Bahnhof

 Parkplatz

 E-Bike-Ladestation ohne Gewähr

 Limes Blick



Wegweiser
Radweg

Genuss Ziele



Hotel & Restaurant

Sinzinger`s Krone

Neuenstadter Straße 101

Öhringen-Unterohrn

www.sinzingers-krone.de

Haucks Schnitzelwelt

Austraße 5, Öhringen

www.haucks-schnitzelwelt.de

Restaurant Kultura

Herrenwiesenstraße 28

Öhringen

www.kultura-restaurant.de

Restaurant Kleinod Orangerie

Uhlandstraße 27, Öhringen

www.restaurant-kleinod.de

Biergarten am Strandbad

Rendelstraße 31, Öhringen

Hohenloher Scheune

Felsenkeller 11

bei Öhringen-Cappel

www.oehringen.de

Gasthaus zum Lamm

Baierbacher Straße 8

Pfedelbach

Sonne Pfedelbach

Hauptstraße 38, Pfedelbach

www.sonne-pfedelbach.de

Gasthof Seeklause

Am Wasserturm 30

Pfedelbach-Buchhorn

www.seeklause-leng.de

Gasthaus Lamm

Untere Brettachtalstraße 7

Bretzfeld-Geddelsbach

www.weingut-schneckenhof.de

Bäckerei Stefan Kolb

Bitzfelder Straße 1, Bretzfeld

www.kolb-bretzfeld.de

Gasthaus zum Löwen

Alte Straße 15, Bretzfeld-Bitzfeld

www.loewen-bitzfeld.de

Hotel Restaurant Rose Bitzfeld

Weißensburger Straße 12

Bretzfeld-Bitzfeld

www.rose-bitzfeld.de

Restaurant Ehrenberger's 2.0

Neuer Garten 2

Zweiflingen-Friedrichsruhe

www.ehrenbergers.net

Restaurants des Wald & Schlosshotels Friedrichsruhe

Kärcherstraße 11

Zweiflingen-Friedrichsruhe

www.schlosshotel-friedrichsruhe.de

**Weitere Genuss Ziele zum Einkehren und Verweilen
finden Sie auf www.hohenloher-perlen.de unter
„Kulinarik & Genuss“**



Wissenswertes zum Radweg

Anreise:

Auto: Bretzfeld und Öhringen liegen mit eigenen Ausfahrten direkt an der Autobahn A6 Heilbronn-Nürnberg. Die Anreise mit der **Bahn** bietet sich ebenfalls an (von West nach Ost): Wieslensdorf (S), Scheppach (S), Bretzfeld (DB und S), Bitzfeld (S), Öhringen-West (S), Öhringen Hauptbahnhof (DB und S), Öhringen-Cappel (S), Neuenstein (DB).

Parkplätze:

P1: Bürgerwiese, Bretzfeld

P2: Hauptstraße, Zweiflingen-Westernbach (am Bürgerhaus)

P3: Parkplätze Herrenwiesenstraße, z. B. an der KULTURa

P4: Geddelsbacher Straße, Pfedelbach-Buchhorn

Radservice, Werkstätten, E-Bike-Ladestationen:

Infos zur Tour mit GPX-Track:





Kontakt:

Hohenloher Perlen

c/o Große Kreisstadt Öhringen
Uhlandstraße 23, 74613 Öhringen
Telefon 07941/68-189
tourist@hohenloher-perlen.de
www.hohenloher-perlen.de



staunen, erleben, genießen
am Welterbe Limes

Bretzfeld · Öhringen · Pfedelbach · Zweiflingen

Weitere Informationen:

www.hohenloher-perlen.de
www.hohenlohe.de
www.bretzfeld.de
www.oehringen.de
www.pfedelbach.de
www.zweiflingen.de



Herausgeber: Hohenloher Perlen
c/o Große Kreisstadt Öhringen
Stand: Mai 2023

Bildnachweise:

2 Radfahrende in schwarz-roter Kleidung: Adolf Blachut
2 Radfahrende, Hände abklatschend: AdobeStock
Radfahrende Familie: AdobeStock
Schafe: Marcel Milbich
3 Radfahrende: Adolf Blachut
Radkunst und Wegweiser: Hohenloher Perlen